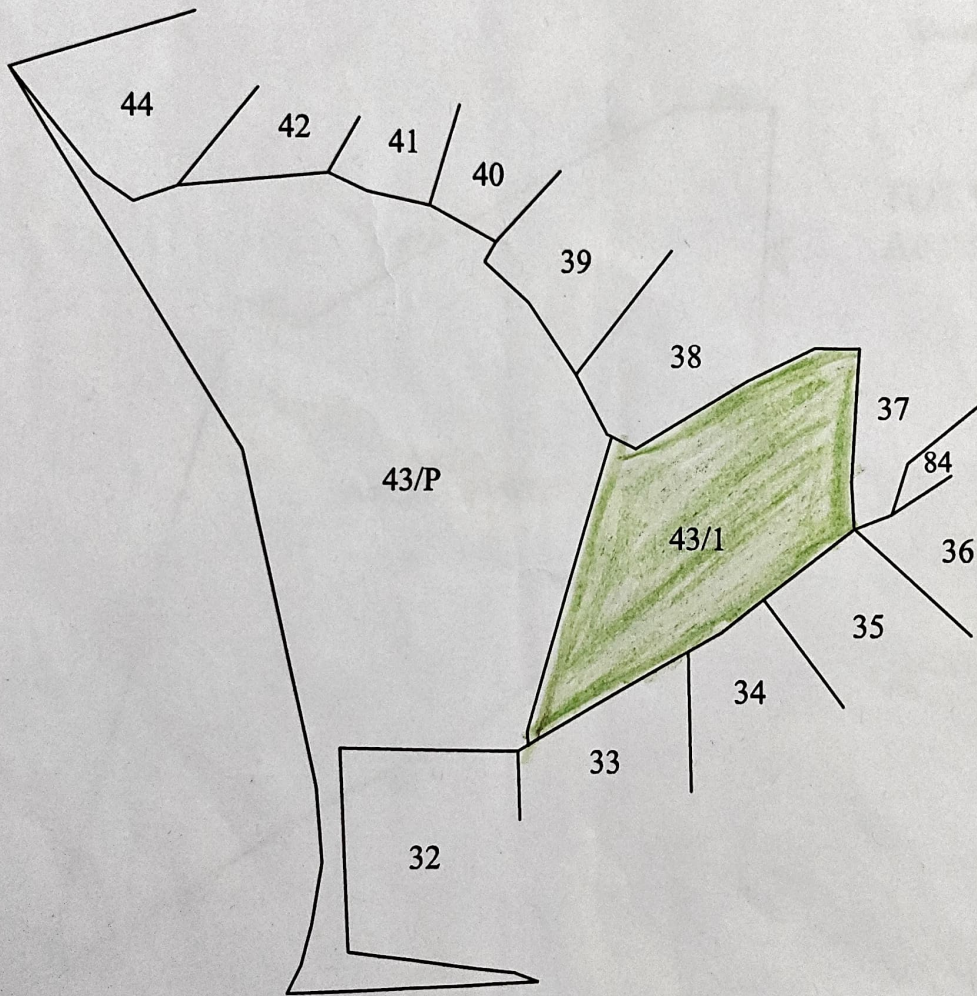


Location Sketch



Scale: 8" - one mile
VILLAGE : RACHAKONDA
MANDAL : NARAYANAPUR
DIST : YADADRI-BHONGIRI




Proposed Land 43/1 *Lian/outpur/Post*
Extent Ac : 37 - 36 Gts

Sharma
MANDAL SURVEYOR
S. NARAYANPUR MANDAL
YADRI - BHONGIR

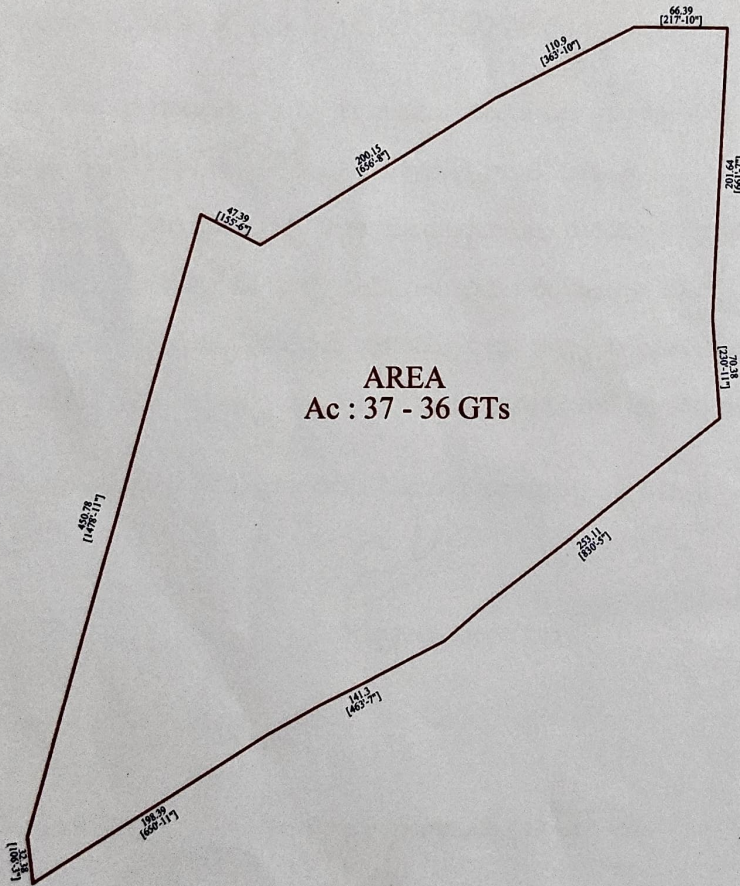
bpallan's
NAYAB TAHSILDAR
Narayanpur Mandal
Yadadri Bhuvanagiri Dist


LOCATION SKETCH SHOWING IN SY .NO : 43/1 IS SITUATED AT

VILLAGE :Rachakonda ,MANDAL :Narayanpur , DIST : Yadadri- Bhongir



TOTAL AREA
Ac : 37 - 36 Gts



 Existing land in Sy,no:43/P of Extent Ac: 37 - 36 Gts

All Dimensions Are In Meters & Feet's

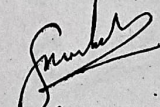
పంచనామా

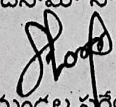
పంచనామా చిల్ ముపాపా శ్రీ మండల సర్వేయర్ నారాయణపూర్ గారి సమక్షమున తేదీ 30-08-2023 రోజున గ్రామము గిర్యారోడ్ మండలము నారాయణపూర్

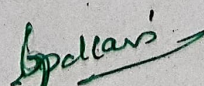
1. శ్రీ కొండ్రెయ్యల: బండ్రయ్య తండ్రి వారి
వయస్సు 62 సం. వృత్తి శ్రీ వసాయి నివాసము గిర్యారోడ్
2. శ్రీ కొండ్రెయ్యల: భీష్మ తండ్రి గిర్యారోడ్
వయస్సు 40 సం. వృత్తి శ్రీ వసాయి నివాసము గిర్యారోడ్
3. శ్రీ గిర్యారోడ్ల: గాలయ్య తండ్రి మొలకల
వయస్సు 60 సం. వృత్తి శ్రీ వసాయి నివాసము మొలకల

పైన పేర్లు వ్రాయబడిన మేము ముగ్గురము పంచులము మండల సర్వేయర్ నారాయణపూర్ గారి పిలుపు మేరకు గిర్యారోడ్ గ్రామ శివారులో సర్వే నెం 43/1 ల యొక్క ప్రదేశము పైకి గ్రామస్థులు పక్క పట్టాదారులు అర్జీదారులు మరియు సర్వేయర్ నారాయణపూర్ గారి పైలే నెం 12023/2023 ను అనుసరించి సంబంధిత సర్వే నెంబర్లు యొక్క నఖల్ టీపాన్ గ్రామ నక్ష సహాయముతో సర్వే కొలతలు చేసి టీపాన్ ప్రకారము హద్దు రాళ్ళు నిర్ణయించినారు. రాళ్ళు లేని చోట్ల రాళ్ళు నాటుటకు ఆదేశించినారు. ఇట్టి సర్వే మా ముగ్గురి పంచుల సమక్షములో జరిగినది యధార్థము.

పంచనామా చదివి వినిపించగా వినిపై విషయములు యధార్థము అని గ్రహించి ఈ దిగువ సంతకములు చేయసినది.

సాక్షులు  అర్జీదారు సంతకము పంచులు

- | | | |
|------------------------|--|-----------------------|
| 1. <u>వై. సిద్ధయ్య</u> | | 1. <u>K. Ramesh</u> |
| 2. <u>కొండ్రెయ్యల</u> | పంచనామా నా సమక్షములో జరిగింది. | 2. <u>K. Ramesh</u> |
| 3. | 
మండల సర్వేయర్ | 3. <u>G. G. S. S.</u> |

True Copy

NAYAB TAHSILDAR
Narayanpur Mandal
Yadadri Bhuvanagiri Dist

